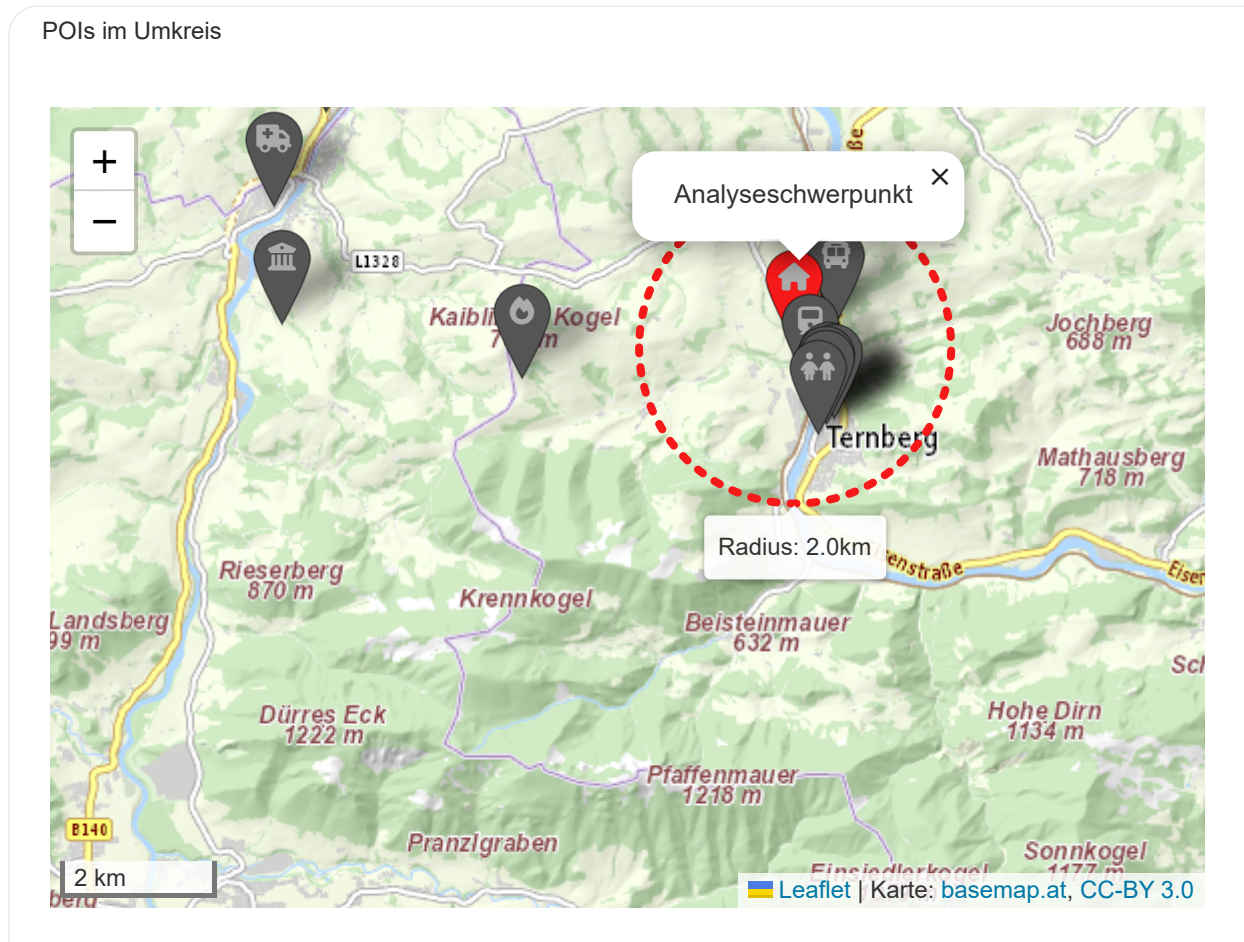


# Einzugsgebiet


## POIs im Umkreis


Die untenstehende Karte bezieht sich auf die Daten von OpenStreetMap und erfasst die Entfernungen zu den essentiellen POIs des Analyseschwerpunktes. Wir arbeiten laufend an der Verbesserung der Datenqualität.



# Distanzen

## Bildung

 Höhere Schule 39.156m

 Kindergarten 1.181m


 Pflichtschule 1.072m

 Universität 11.000m

## Gesundheit

 Zahnarzt 1.106m

 Arzt 1.018m

 Krankenhaus 10.399m


 Apotheke 7.502m

## Freizeit

 Stadion 10.229m

 Kino 10.240m

 Kultur 28.513m

 Fitnessstudio 12.516m


 Sportstätte 13.614m


 Theater 10.389m

## Sonstige

 Rettung 6.887m

 Bank 6.569m

 Wirtschaftskammer 9.895m













 Bezirkshauptmannschaft 10.013m

 Feuerwehr 3.518m

 Polizei 10.228m

 Post 6.817m

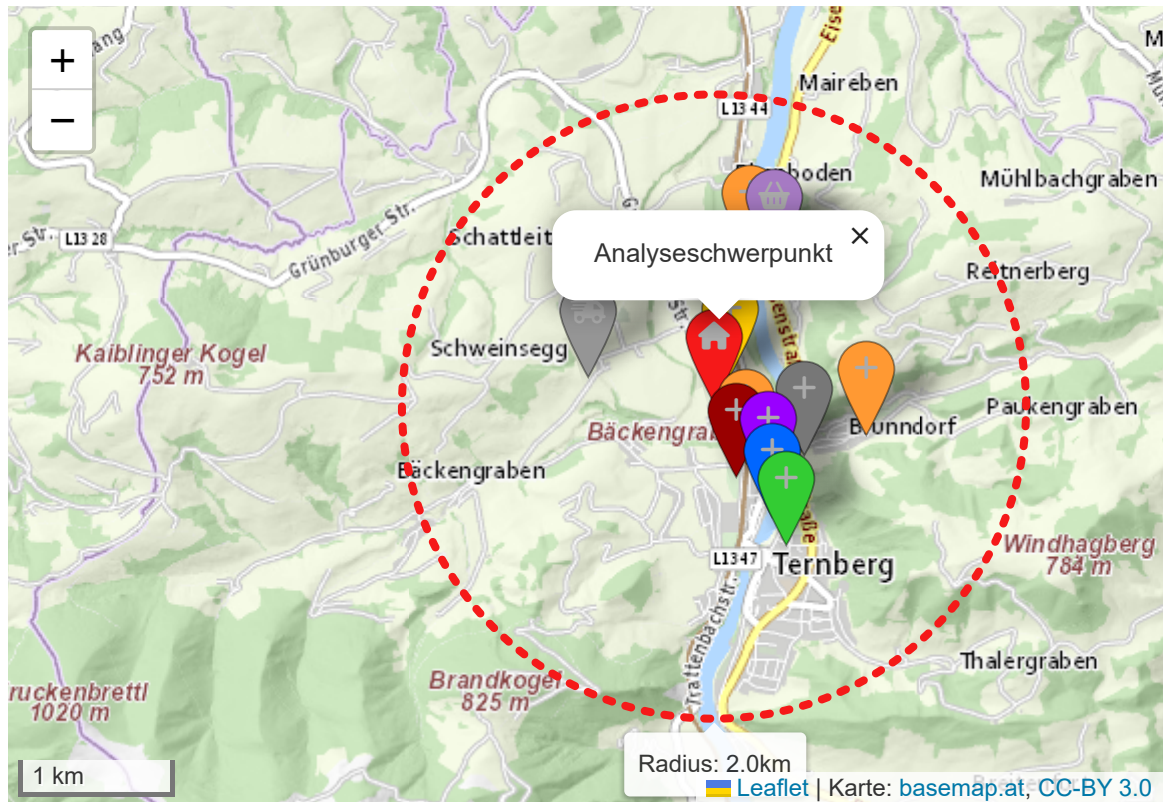
## Verkehr

 Flughafen	33.985m
 Busstation	39.714m
 Containerterminal	33.349m
 E-Ladestation	1.045m
 Fährstation	33.628m
 Autobahnauffahrt	18.287m
 Parkgarage	9.392m
 Tankstelle	6.687m
 Bahnhof	595m
 Haltestelle	593m
 Handelshafen	33.336m
 Straßenbahnstation	30.562m

## Wirtschaftliche Umgebung

Die untenstehende Karte kennzeichnet alle Firmen des OÖ WKO Firmen A-Z Branchenbuches. Sie können hier die Filter beliebig nach Sparten, Fachgruppen und Berufsgruppen setzen.

Unternehmen in der Nähe



Branchenfilter

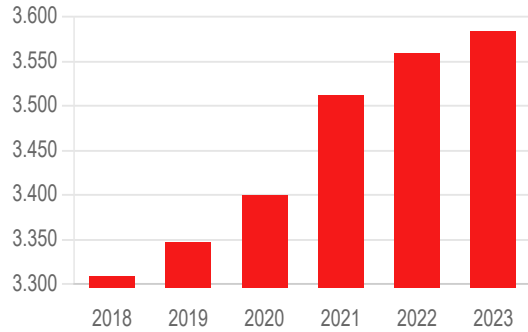
WKO-Sparte

Alle (kein Filter) ▼

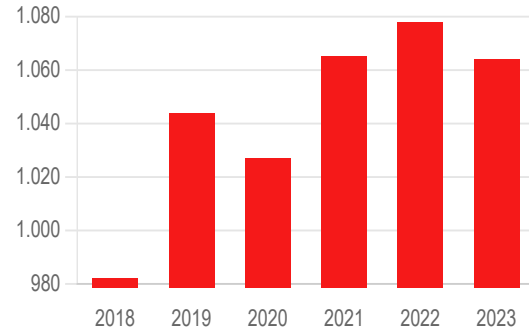
# Makrolage

## Daten auf Bezirksebene: Steyr-Land

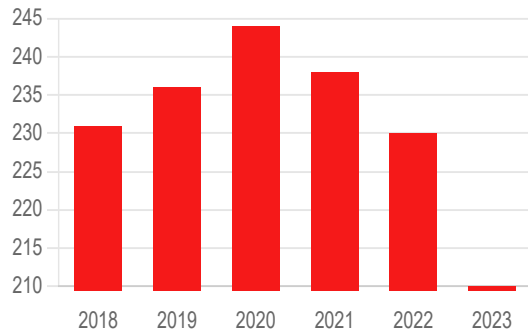
WKO-Mitglieder (Unternehmen)



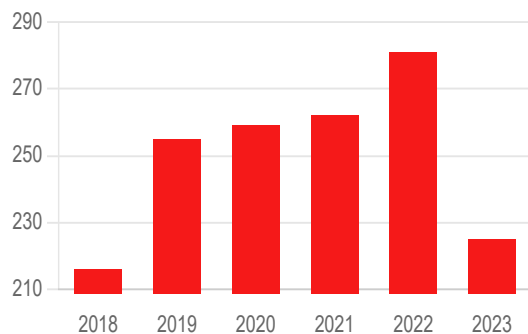
Gewerbliche Arbeitgeber



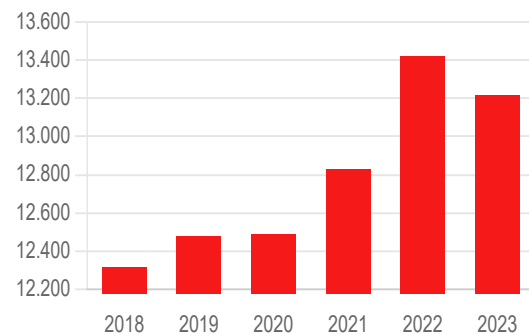
Lehrlingsausbildner

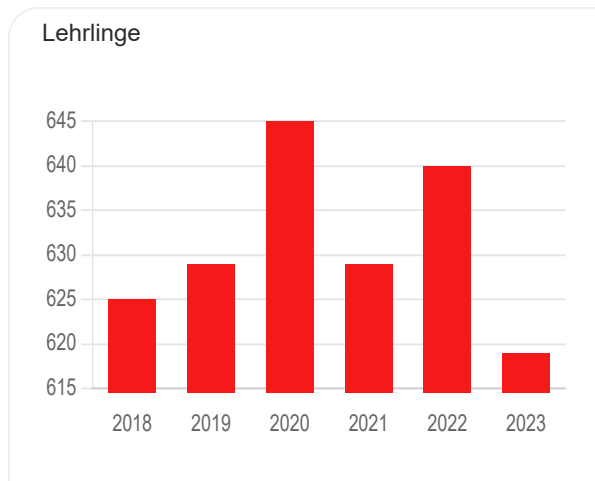


Neugründungen



Gewerbliche Arbeitnehmer





## Daten auf Gemeindeebene: Marktgemeinde Ternberg

### Steckbrief

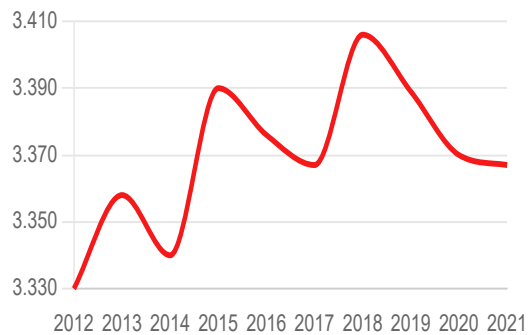


Bundesland: Oberösterreich  
 Politischer Bezirk: Steyr-Land  
 Gerichtsbezirk: Steyr  
 Verwaltungsbehörde: Bezirkshauptmannschaft Steyr-Land  
 Bürgermeister: Günther Steindler (SPÖ)  
 Adresse: Kirchenplatz 12, 4452 Ternberg  
 Website: Ternberg  
 Weitere Informationen: Statistik Austria  
 Gemeindedaten

### Standort, Gemeinde und Bezirk



### Bevölkerungsentwicklung



### Gesamtbevölkerung

**3.367** (2021)

## Gemeinde: Einkommen pro Arbeitnehmer\*in

Durchschn. Einkommen  
(p.P. und Jahr)

**€ 39.676**

(2022)

Arbeitnehmer\*innen gesamt

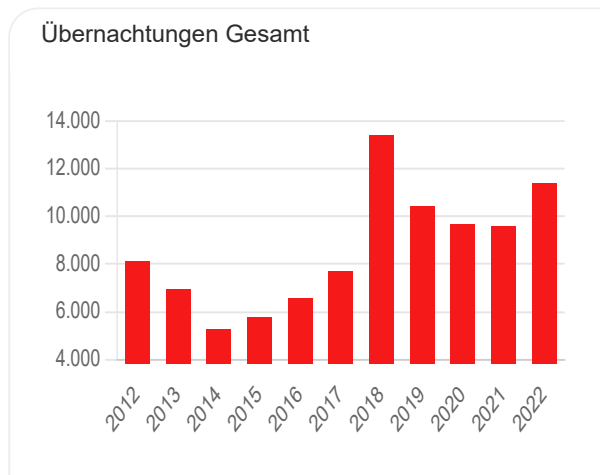
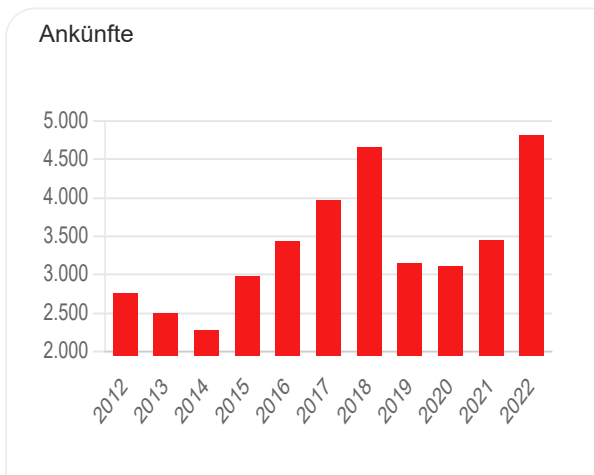
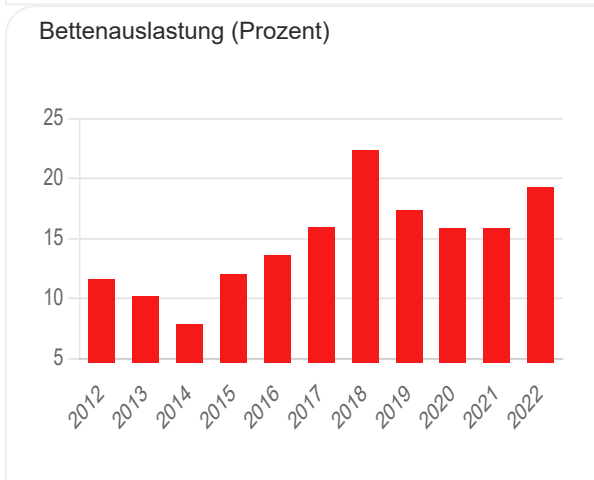
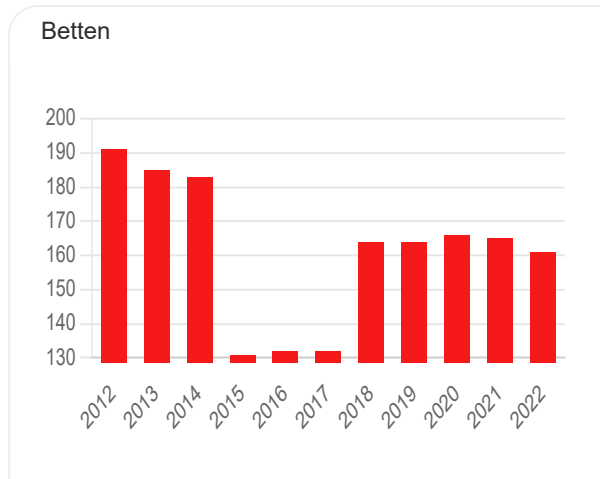
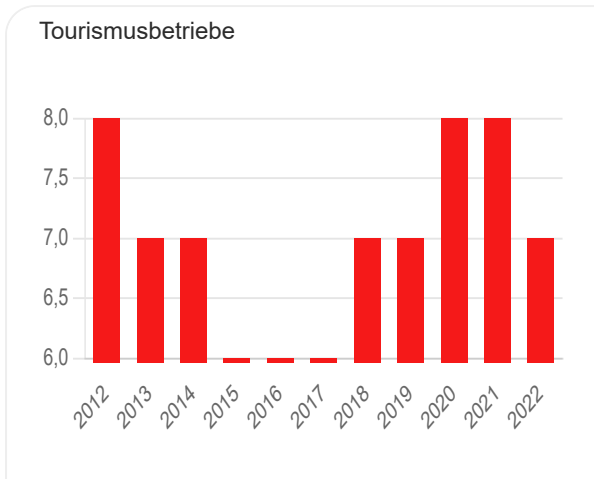
**1.627** (2022)

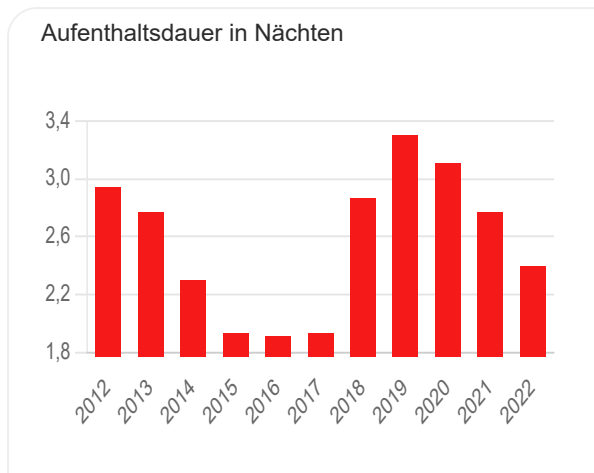
Arbeitnehmer\*inneneinkommen gesamt

**€ 64 Mio.**

(2022)

# Tourismus





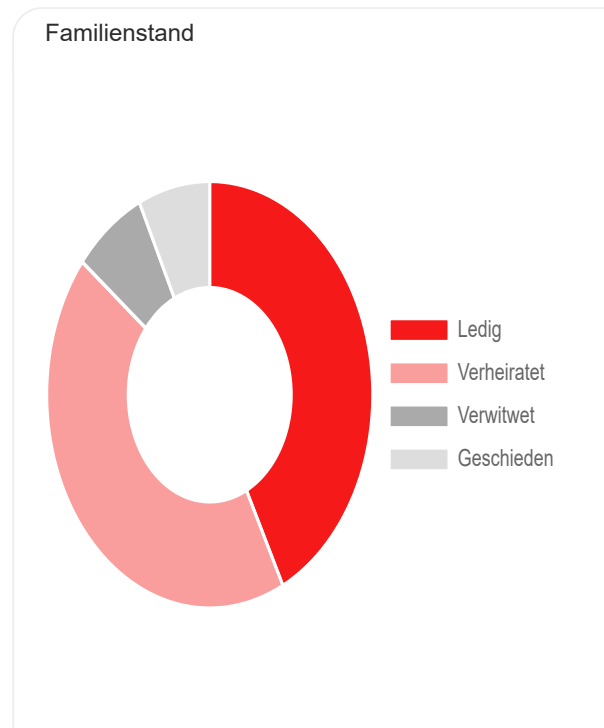
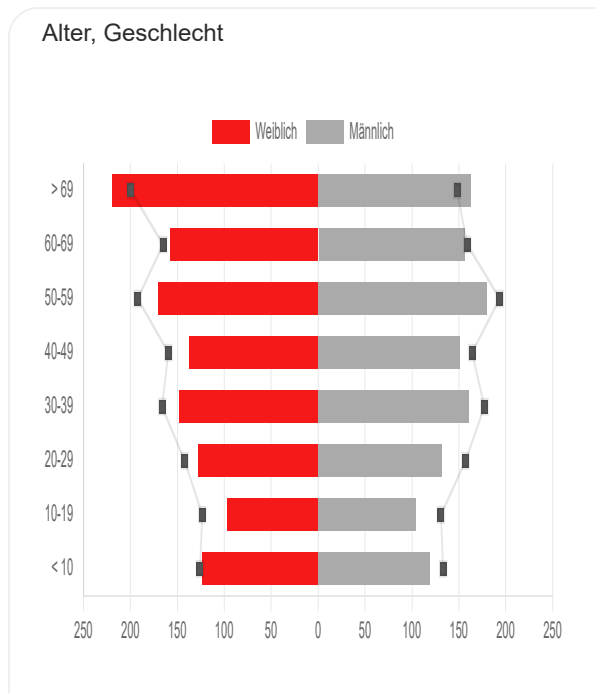
## Mikrolage

Die untenstehenden Analysen basieren auf Rasterdaten der Statistik Austria. Die Daten liegen mit einer Genauigkeit von 500 Meter großen Rasterzellen vor. Sie können entsprechend den Analyseradius beliebig nach Ihren Suchkriterien in 500m Schritten von 0,5 bis 30km am Anfang des Reports adaptieren. Das Ergebnis der angeführten Tabellen bezieht sich dann immer auf Ihre getroffene Auswahl.

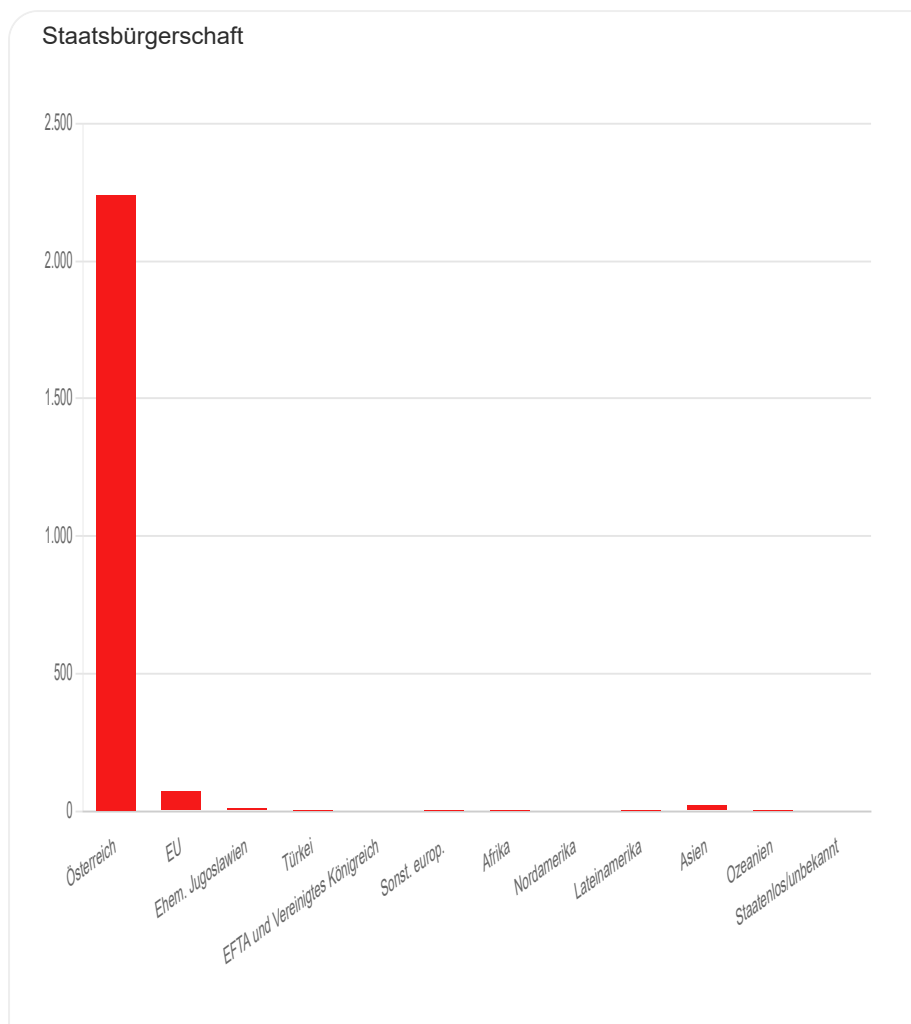
Gewählter Radius

**2.0km**

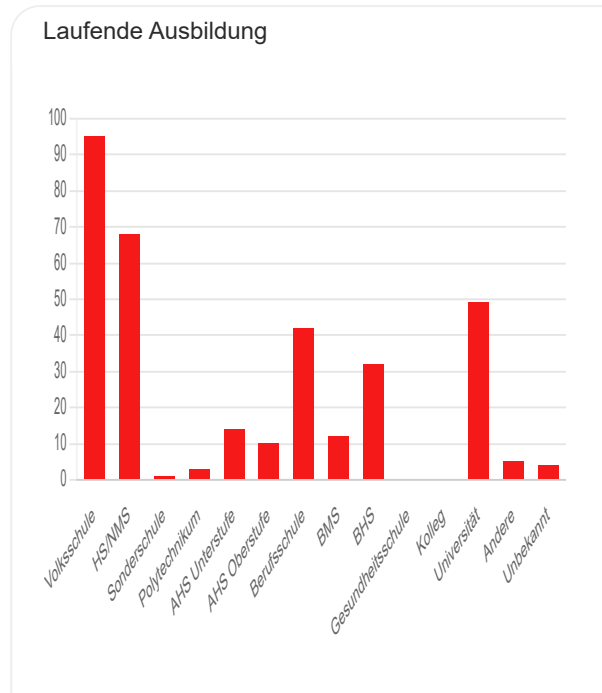
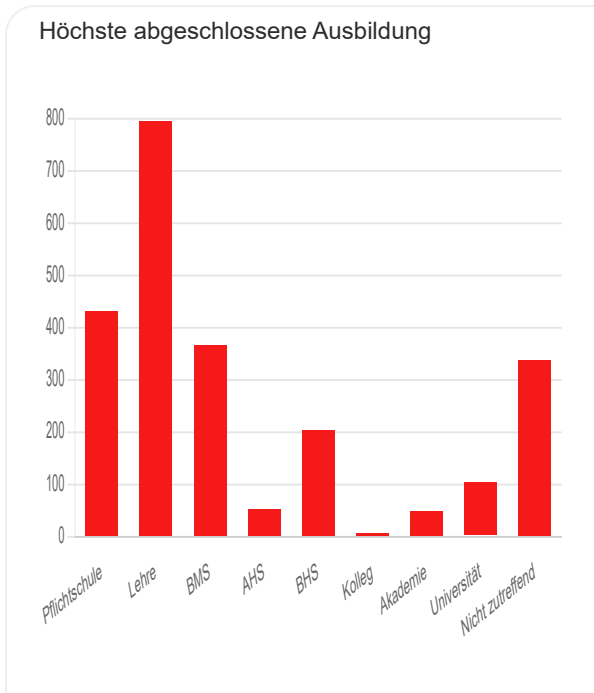
# Bevölkerung



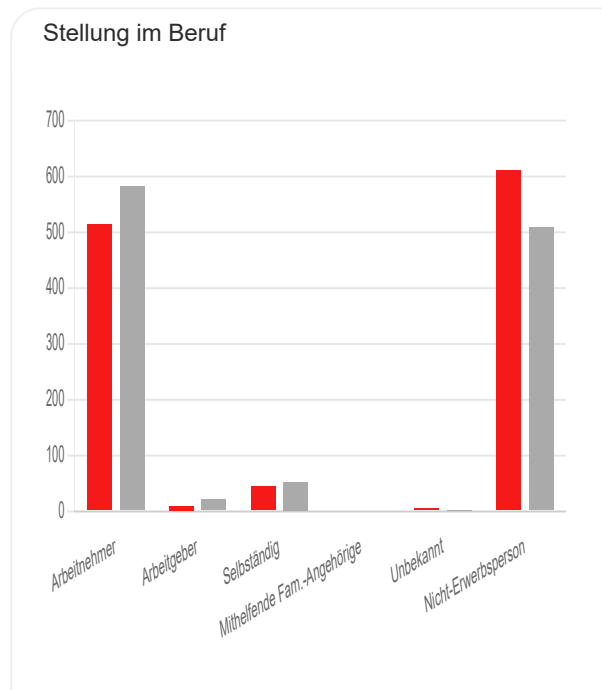
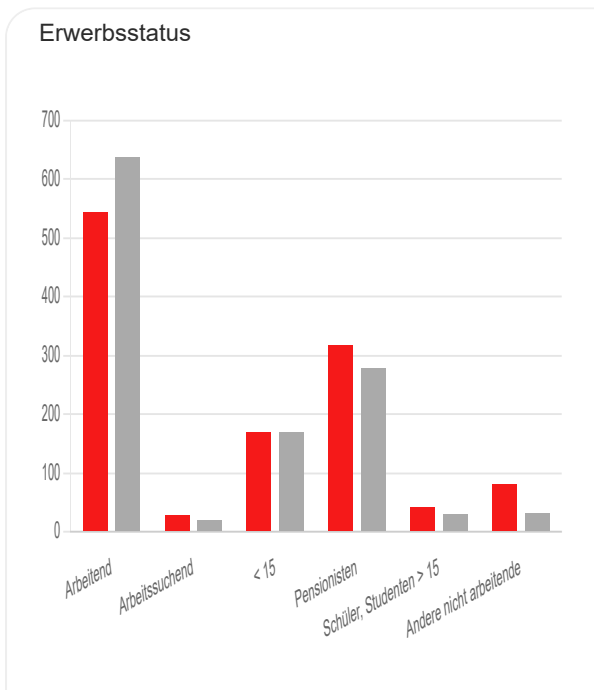
# Staatsbürgerschaft



# Bildung

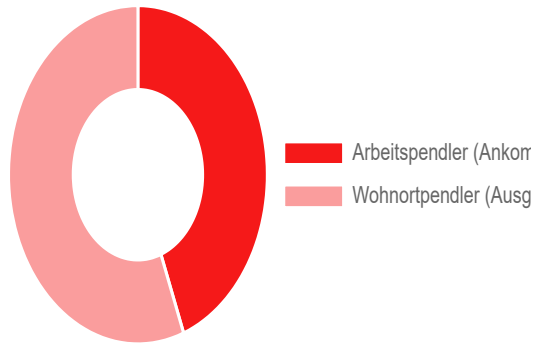


# Arbeit

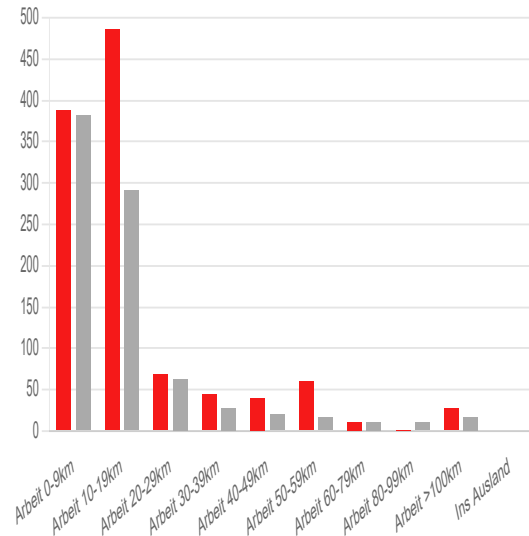


## Pendler

Pendler (Ankommend/Ausgehend)



Pendler-Distanzen (Ankommend/Ausgehend)



## Datenquellen

### Datenquellen

Statistik Austria Lohnsteuerstatistik, Statistik Austria - [data.statistik.gov.at](https://data.statistik.gov.at), Kartendaten von OpenStreetMap (Stand: 7. November 2023), Daten von Business Upper Austria (Stand: 7. November 2023), Firmendaten von der WKO (Stand: 12. Februar 2024), STATcube - Statistische Datenbank von STATISTIK AUSTRIA (Stand: 14. Februar 2024), WKO Oberösterreich (Stand: 14. Februar 2024)

Projektträger: