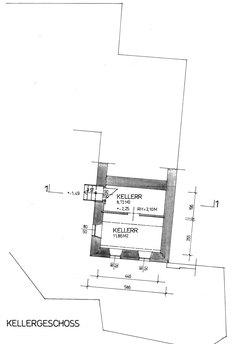

KELLERGESCHOSS

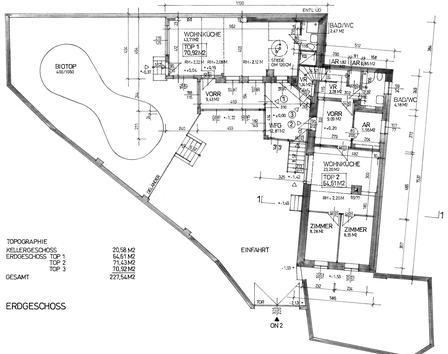

TOPOGRAPHIE	
KELLERGESCHOSS	20,58 M2
ERDGESCHOSS TOP 1	64,61 M2
TOP 2	71,63 M2
TOP 3	70,92 M2
GESAMT	227,54 M2

ERDGESCHOSS

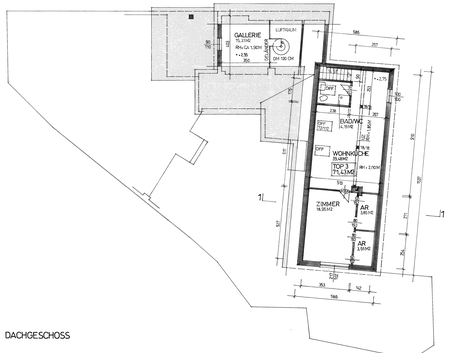

DACHGESCHOSS

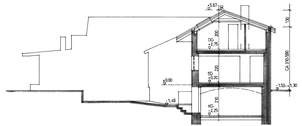

SCHNITT 1-1

ANSICHT NORD

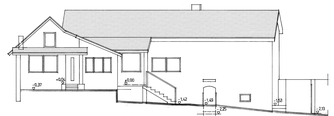

ANSICHT NORD

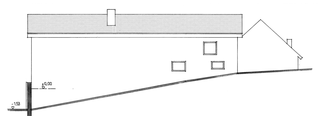

ANSICHT SÜD

Bundesamt für Eich- und Vermessungswesen

bev.gv.at

Katastralmappe - BEV

Vermessungsamt:	Vermessungsamt Eisenstadt
Katastralgemeinde:	Karl (33017)
Blattnummer:	5127-40/4
Koordinatensystem:	MGI Gauss-Krüger M34

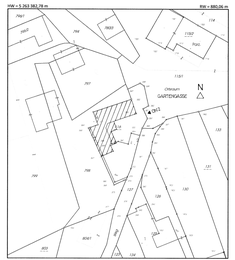

SITUATION

© BEV 2021 Diese Kopie ist gemäß § 20 NVG 2010 zur Verwendung auf Webseiten und Intranetseiten des Bund, der Verwaltungen der Länder, Gemeinden und Landesverbände sowie der Bezirksgerichte im Rahmen ihrer Aufgaben berechtigt. Die Weitergabe einzelner Auszüge an Dritte ist untersagt. Die Nutzung dieser Daten zu kommerziellen Zwecken ist nicht gestattet. Die Verwendung von Kopien aus Katastralmappen ist nur zulässig, wenn diese mit einem Hinweis auf die Rechtsgrundlage versehen sind. Rechtsgrundlagen: VermG 2010, Verordnung VermV 2010, Verordnung VermKostV 2010, Verordnung VermVerwV 2010, Verordnung VermVerwGebV 2010, Verordnung VermVerwGebV-Ausland 2010, Verordnung VermVerwGebV-Bund 2010, Verordnung VermVerwGebV-Land 2010, Verordnung VermVerwGebV-Gemeinden 2010, Verordnung VermVerwGebV-Katastralmappe 2010, Verordnung VermVerwGebV-Grundstücksdatenbank 2010, Verordnung VermVerwGebV-Luftbildaufnahmen 2010, Verordnung VermVerwGebV-Geodätische Grundlagen 2010, Verordnung VermVerwGebV-Geoinformationsdienste 2010, Verordnung VermVerwGebV-Geoinformationsdienste Bund 2010, Verordnung VermVerwGebV-Geoinformationsdienste Land 2010, Verordnung VermVerwGebV-Geoinformationsdienste Gemeinden 2010, Verordnung VermVerwGebV-Geoinformationsdienste Katastralmappe 2010, Verordnung VermVerwGebV-Geoinformationsdienste Grundstücksdatenbank 2010, Verordnung VermVerwGebV-Geoinformationsdienste Luftbildaufnahmen 2010, Verordnung VermVerwGebV-Geoinformationsdienste Geodätische Grundlagen 2010, Verordnung VermVerwGebV-Geoinformationsdienste Geoinformationsdienste 2010, Verordnung VermVerwGebV-Geoinformationsdienste Geoinformationsdienste Bund 2010, Verordnung VermVerwGebV-Geoinformationsdienste Geoinformationsdienste Land 2010, Verordnung VermVerwGebV-Geoinformationsdienste Geoinformationsdienste Gemeinden 2010, Verordnung VermVerwGebV-Geoinformationsdienste Geoinformationsdienste Katastralmappe 2010, Verordnung VermVerwGebV-Geoinformationsdienste Geoinformationsdienste Grundstücksdatenbank 2010, Verordnung VermVerwGebV-Geoinformationsdienste Geoinformationsdienste Luftbildaufnahmen 2010, Verordnung VermVerwGebV-Geoinformationsdienste Geoinformationsdienste Geodätische Grundlagen 2010, Verordnung VermVerwGebV-Geoinformationsdienste Geoinformationsdienste Geoinformationsdienste 2010, Verordnung VermVerwGebV-Geoinformationsdienste Geoinformationsdienste Geoinformationsdienste Bund 2010, Verordnung VermVerwGebV-Geoinformationsdienste Geoinformationsdienste Geoinformationsdienste Land 2010, Verordnung VermVerwGebV-Geoinformationsdienste Geoinformationsdienste Geoinformationsdienste Gemeinden 2010, Verordnung VermVerwGebV-Geoinformationsdienste Geoinformationsdienste Geoinformationsdienste Katastralmappe 2010, Verordnung VermVerwGebV-Geoinformationsdienste Geoinformationsdienste Geoinformationsdienste Grundstücksdatenbank 2010, Verordnung VermVerwGebV-Geoinformationsdienste Geoinformationsdienste Geoinformationsdienste Luftbildaufnahmen 2010, Verordnung VermVerwGebV-Geoinformationsdienste Geoinformationsdienste Geoinformationsdienste Geodätische Grundlagen 2010, Verordnung VermVerwGebV-Geoinformationsdienste Geoinformationsdienste Geoinformationsdienste Geoinformationsdienste 2010, Verordnung VermVerwGebV-Geoinformationsdienste Geoinformationsdienste Geoinformationsdienste Geoinformationsdienste Bund 2010, Verordnung VermVerwGebV-Geoinformationsdienste Geoinformationsdienste Geoinformationsdienste Geoinformationsdienste Land 2010, Verordnung VermVerwGebV-Geoinformationsdienste Geoinformationsdienste Geoinformationsdienste Geoinformationsdienste Gemeinden 2010, Verordnung VermVerwGebV-Geoinformationsdienste Geoinformationsdienste Geoinformationsdienste Geoinformationsdienste Katastralmappe 2010, Verordnung VermVerwGebV-Geoinformationsdienste Geoinformationsdienste Geoinformationsdienste Geoinformationsdienste Grundstücksdatenbank 2010, Verordnung VermVerwGebV-Geoinformationsdienste Geoinformationsdienste Geoinformationsdienste Geoinformationsdienste Luftbildaufnahmen 2010, Verordnung VermVerwGebV-Geoinformationsdienste Geoinformationsdienste Geoinformationsdienste Geoinformationsdienste Geodätische Grundlagen 2010, Verordnung VermVerwGebV-Geoinformationsdienste Geoinformationsdienste Geoinformationsdienste Geoinformationsdienste Geoinformationsdienste 2010, Verordnung VermVerwGebV-Geoinformationsdienste Geoinformationsdienste Geoinformationsdienste Geoinformationsdienste Geoinformationsdienste Bund 2010, Verordnung VermVerwGebV-Geoinformationsdienste Geoinformationsdienste Geoinformationsdienste Geoinformationsdienste Geoinformationsdienste Land 2010, Verordnung VermVerwGebV-Geoinformationsdienste Geoinformationsdienste Geoinformationsdienste Geoinformationsdienste Geoinformationsdienste Gemeinden 2010, Verordnung VermVerwGebV-Geoinformationsdienste Geoinformationsdienste Geoinformationsdienste Geoinformationsdienste Geoinformationsdienste Katastralmappe 2010, Verordnung VermVerwGebV-Geoinformationsdienste Geoinformationsdienste Geoinformationsdienste Geoinformationsdienste Geoinformationsdienste Grundstücksdatenbank 2010, Verordnung VermVerwGebV-Geoinformationsdienste Geoinformationsdienste Geoinformationsdienste Geoinformationsdienste Geoinformationsdienste Luftbildaufnahmen 2010, Verordnung VermVerwGebV-Geoinformationsdienste Geoinformationsdienste Geoinformationsdienste Geoinformationsdienste Geoinformationsdienste Geodätische Grundlagen 2010, Verordnung VermVerwGebV-Geoinformationsdienste Geoinformationsdienste Geoinformationsdienste Geoinformationsdienste Geoinformationsdienste Geoinformationsdienste 2010, Verordnung VermVerwGebV-Geoinformationsdienste Geoinformationsdienste Geoinformationsdienste Geoinformationsdienste Geoinformationsdienste Geoinformationsdienste Bund 2010, Verordnung VermVerwGebV-Geoinformationsdienste Geoinformationsdienste Geoinformationsdienste Geoinformationsdienste Geoinformationsdienste Geoinformationsdienste Land 2010, Verordnung VermVerwGebV-Geoinformationsdienste Geoinformationsdienste Geoinformationsdienste Geoinformationsdienste Geoinformationsdienste Geoinformationsdienste Gemeinden 2010, Verordnung VermVerwGebV-Geoinformationsdienste Geoinformationsdienste Geoinformationsdienste Geoinformationsdienste Geoinformationsdienste Geoinformationsdienste Katastralmappe 2010, Verordnung VermVerwGebV-Geoinformationsdienste Geoinformationsdienste Geoinformationsdienste Geoinformationsdienste Geoinformationsdienste Geoinformationsdienste Grundstücksdatenbank 2010, Verordnung VermVerwGebV-Geoinformationsdienste Geoinformationsdienste Geoinformationsdienste Geoinformationsdienste Geoinformationsdienste Geoinformationsdienste Luftbildaufnahmen 2010, Verordnung VermVerwGebV-Geoinformationsdienste Geoinformationsdienste Geoinformationsdienste Geoinformationsdienste Geoinformationsdienste Geoinformationsdienste Geodätische Grundlagen 2010, Verordnung VermVerwGebV-Geoinformationsdienste Geoinformationsdienste Geoinformationsdienste Geoinformationsdienste Geoinformationsdienste Geoinformationsdienste Geoinformationsdienste 2010, Verordnung VermVerwGebV-Geoinformationsdienste Geoinformationsdienste Geoinformationsdienste Geoinformationsdienste Geoinformationsdienste Geoinformationsdienste Geoinformationsdienste Bund 2010, Verordnung VermVerwGebV-Geoinformationsdienste Geoinformationsdienste Geoinformationsdienste Geoinformationsdienste Geoinformationsdienste Geoinformationsdienste Geoinformationsdienste Land 2010, Verordnung VermVerwGebV-Geoinformationsdienste Geoinformationsdienste Geoinformationsdienste Geoinformationsdienste Geoinformationsdienste Geoinformationsdienste Geoinformationsdienste Gemeinden 2010, Verordnung VermVerwGebV-Geoinformationsdienste Geoinformationsdienste Geoinformationsdienste Geoinformationsdienste Geoinformationsdienste Geoinformationsdienste Geoinformationsdienste Katastralmappe 2010, Verordnung VermVerwGebV-Geoinformationsdienste Geoinformationsdienste Geoinformationsdienste Geoinformationsdienste Geoinformationsdienste Geoinformationsdienste Geoinformationsdienste Grundstücksdatenbank 2010, Verordnung VermVerwGebV-Geoinformationsdienste Geoinformationsdienste Geoinformationsdienste Geoinformationsdienste Geoinformationsdienste Geoinformationsdienste Geoinformationsdienste Luftbildaufnahmen 2010, Verordnung VermVerwGebV-Geoinformationsdienste